
















LISTE COMMUNALE DES SERVITUDES D'UTILITE PUBLIQUE AFFECTANT L'OCCUPATION DES SOLS

Libellé de la servitudes	Légende du plan	REF	Objet	Acte instituant la servitude	Gestionnaires
PASSAGE TRAVAUX et ENTRETIEN DES OUVRAGES		A4	L'Isère et autres cours d'eau non domaniaux	Arrêté préfectoral du 01/12/1992	Direction Départementale des Territoires 1 rue des Cévennes - 73011 CHAMBERY
MONUMENTS HISTORIQUES	 bâtiments  périmètre	AC1	Monument inscrit (pas de périmètre) : chalet de la Grande Ourse	Arrêté du 11/01/1994	Unité Départementale de l'Architecture et du Patrimoine 94, boulevard de Bellevue - 73000 CHAMBERY
		AC1	Monument inscrit : église St Bernard de Menthon	Arrêté du 02/07/1951	
SITES INSCRITS ET CLASSES		AC2	Sites classés : <ul style="list-style-type: none"> les abords du col de l'Iseran table d'orientation au "Belvédère" 	Décret du 02/08/1939	DREAL Auverge Rhône-Alpes Mobilité Aménagement Paysages 5 place Jules Ferry - 69006 Lyon
RESERVES NATURELLES		AC3	Réserve naturelle de La Bailletaz	Décret du 06/12/200	Parc National de la Vanoise 135, rue du Docteur Julliand - 73000 CHAMBERY
PROTECTION DES EAUX	SERVI-TUDE NON VISIBLE SUR LE PLAN	AS1	Protection du périmètre des captages : <ul style="list-style-type: none"> de Gorettes 1, 2 et 3 du ruisseau du Revers de la prise d'eau du pont St Charles 	Arrêté préfectoral du 08/11/1988	Agence Régionale de Santé – délégation Savoie 94, boulevard de Bellevue 73000 CHAMBERY
PARCS NATIONAUX		EL10	Cœur du parc national de la Vanoise	Décrets des 21/04/2009 et 27/04/2015	Parc National de la Vanoise 135, rue du Docteur Julliand - 73000 CHAMBERY
REMONTÉE MECANIKES ET PISTES DE SKI		EL4	Aménagement du stade de slalom	Arrêté préfectoral du 30/09/2008 modifié par arrêté préfectoral du 6 août 2021	Commune de Val d'Isère
		EL4	Aménagement piste de descente dames lieu dit "les Bayèmes de St Jean"	Arrêté préfectoral du 21/08/2006	
		EL4	Parcelle 68 "L'Arsellaz" (piste des Ecarets)	Arrêté préfectoral du 27/05/1994	
		EL4	Pistes de l'Arcelle, des Marmottans et des Ecarets, télésiège du Manchet	Arrêtés préfectoraux des 25/05/1992 et 27/07/1993	
		EL4	Télésiège Solaise Express	Arrêté préfectoral du 25/06/1990	
		EL4	Télésiège du Village		

Libellé de la servitudes	Légende du plan	REF	Objet	Acte instituant la servitude	Gestionnaires
ENERGIE HYDRAULIQUE		I2	Chute hydroélectrique de Val d'Isère	Concédée par décret du 22/05/1959	EDF SIRA - Direction de Production ingénierie 1 place Marie Curie - BP 70469 74013 ANNECY
		I2	Chutes EDF Tignes - Les Brévières	Concédée par décret du 09/02/1950 avenant du 31/03/1971	
LIGNES ELECTRIQUES	 	I4	Liaison souterraine 63 kV Brévières - Le Chevril - Val d'Isère 1	Déclaration d'utilité publique du 30/05/1989	Réseau de Transport d'Électricité GMR Savoie 455, avenue du Pont de Rhonne - BP 12 73200 ALBERTVILLE cedex
		I4	ligne 63 kV Brévières - Val d'Isère 1	Déclaration d'utilité publique du 08/02/1957	
		I4	Poste 63 kV de Val d'Isère		
MINES ET CARRIÈRES		I6	Carrière de La Daille	Arrêté préfectoral du 07/08/2003	DREAL Rhône-Alpes / UT des deux Savoie 430, rue Belle Eau - 73000 CHAMBERY
PLAN DE PREVENTION DES RISQUES NATURELS PREVISIBLES		PM1	Plan de prévention des risques naturels, volet risque montagne de Val d'Isère	Arrêté préfectoral du 30/04/2018	Direction Départementale des Territoires 1 rue des Cévennes - 73011 CHAMBERY
		PM1	Plan de prévention des risques naturels (PPRn) de Val d'Isère	Arrêté préfectoral du 27/04/2006	
TÉLÉCOMMUNICATIONS – PROTECTION CONTRE LES PERTURBATIONS ELECTROMAGNETIQUES		PT1	Station de Val d'isère La Balme		ORANGE – UPR – SE 2, chemin des Têts - 74012 ANNECY
		PT1	Station hertzienne de Val d'Isère Bellevarde		
TÉLÉCOMMUNICATIONS PROTECTION CONTRE LES OBSTACLES		PT2	Station hertzienne de Val d'Isère Bellevarde : zone de dégagement	Décret du 27/11/1978	ORANGE – UPR – SE 2, chemin des Têts 4012 ANNECY
		PT2	Station hertzienne de Val d'Isère CDM : couloir de dégagement		
		PT2	Station hertzienne de Val d'Isère La Balme : zone de dégagement		
		PT2	Station de Val d'Isère Solaise : zone de dégagement	Décret du 27/11/1978	
		PT2	Station hertzienne de Val d'Isère Bellevarde : zone de dégagement		Télédiffusion De France – unité de Grenoble 26, chemin de la Poterne - 38100 GRENOBLE
RESEAUX DE TÉLÉCOMMUNICATIONS		PT3	Câble n° 1058		ORANGE – UI Alpes 30bis, rue Ampère - 38000 GRENOBLE

le plan des servitudes est consultable et téléchargeable sur le géoportail à l'adresse suivante :
<http://carto.geo-ide.application.developpement-durable.gouv.fr/468/SUP.map>

A la demande de l'ARS, considérant le caractère sensible, la servitude AS1 (captages) n'est plus visible sur l'application geo-ide sus-visée.

