







Commune de Val d'Isère
Plan de Prévention des Risques naturels prévisibles
Plan de zonage des risques d'origine naturelle
(hors les crues de l'Isère et de la Calabourdanne)
avril 2006

- LEGENDE**
-  Zones non constructibles
 -  Zones dans lesquelles sont autorisés uniquement des projets d'équipement définis, réalisés sous maîtrise d'ouvrage communale
 -  Zones dans lesquelles le bâti est limité à l'existant
 -  Zones constructibles avec mise en oeuvre de prescriptions
 -  Zones constructibles protégées par des ouvrages de défenses ou faisant l'objet de recommandations
 -  Zones non soumises aux phénomènes naturels cartographiés

0 20 100 m